





## Mapové značky:

- ≈ brod
-  free WIFI
-  hradiště
-  chatová oblast
-  chráněná oblast
-  informace
-  jeskyně
-  kaple
-  kemp, tábořiště
-  kostel, hřbitov
-  koupaliště
-  lom
-  mlýn ruiny
-  občerstvení
-  parkoviště
-  pomník
-  pramen
-  prodejna
-  přehrada
-  rozvodna
-  rybník
-  rybolov
-  sloup
-  socha
-  sportoviště
-  ubytování
-  úřad
-  veřejný telefon
-  zastávka bus
-  zastávka vlak
-  zámek

### Trasy:

- cyklistické
- pěší
- říční
- ⇔ silniční
- železniční


### Vysvětlivky:

- kulturní objekty
- přírodní objekty
- služby
- ubytování

## Informace o obci:

**Obec Rokle** se nachází pod Krušnými horami, v Ústeckém kraji, okrese Chomutov, nedaleko města Kadaň, na území o rozloze **1358 ha**.

Pod samosprávou obce spadá celkem **pět obcí**: Rokle, Hradec u Kadaň, Krásný Dvoreček, Želina a Nová Víska.



Máme trvale hlášených cca **270 osob**.

První písemná zmínka o obci pochází

z roku **1368**.

Obec je vyhledávanou lokalitou **k rekreaci** (chatová oblast, kempy).

### Kontakty:

- IČO:** 00262129
- Adresa:** Rokle 3 432 01 Kadaň
- Mobil:** starostka + 420 775 522 226
- E-mail:** obec.rokle@volny.cz
- Web:** www.obecrokle.cz
- Č.ú.:** 5929441/0100 KB a.s.
- Úřední hodiny:** PO 12:00–17:00 a ST 10:00–17:00
- Zpracovala:** Šafářová Radka
- Výtisk zdarma**

# TURISTICKÁ MAPA

## 2017



# OBCE ROKLE

